

ANNEXE OBLIGATOIRE 2

DOCUMENTS GRAPHIQUES MATÉRIALISANT

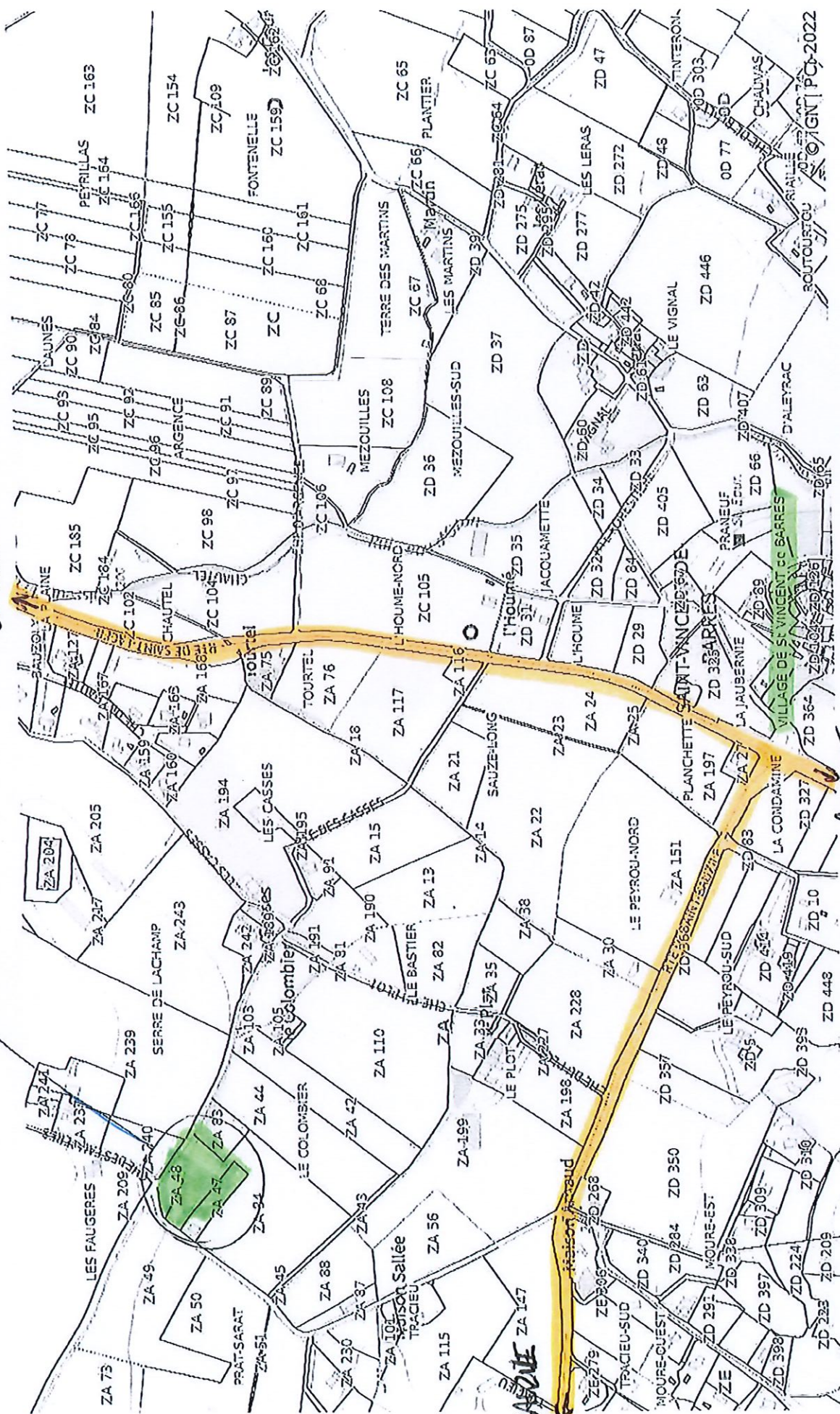
LA LOCALISATION DES SECTEURS DU

TERRITOIRE CONCERNÉS PAR LA PROCÉDURE

① Plan de Situation

Arrière Cour

ST LAGNY



ST LAGNY

12588

COGNIT PC-2022

Cadastre
CABINET LAMOULIERE
310 rue de la Chaudière
Quartier Buisson
07210 ST LAGER BRUNEAU
Tél : 04 75 83 48 05
M. Pierre Lamoulère
N° de Profession : 04 75 83 48 08

Cabinet Pierre Lamoulère
Géomètre-Expert
810 rue de la Chaudière - Blaizac
07210 St-Lager-Bressac
pierre.lamoulere@geometre-expert.fr
04 75 83 48 08



Plan rédigé par M. Pierre LAMOULIERE le 09/10/2023

LEGENDE

	Parcelle Duv / Tte
	Ours EP
	Regard EP = CU
	Bus/vo-B-Cat
	Mur de mitoyenneté
	Mur
	Terrain
	Ombrière Duv
	Bâtiment Rgr
	Distance mesurée en m
	Cote Relativement mesurée en m
	Application cadastrale
	Alignement
	Ligne brisée
	Ligne droite
	Section / N° Parcelle cadastrale
	Cote Arrière / Frontière
	Bornes G.S.C.

PLAN DE DIVISION

Commune de ST-VINCENT-DE-BARRES

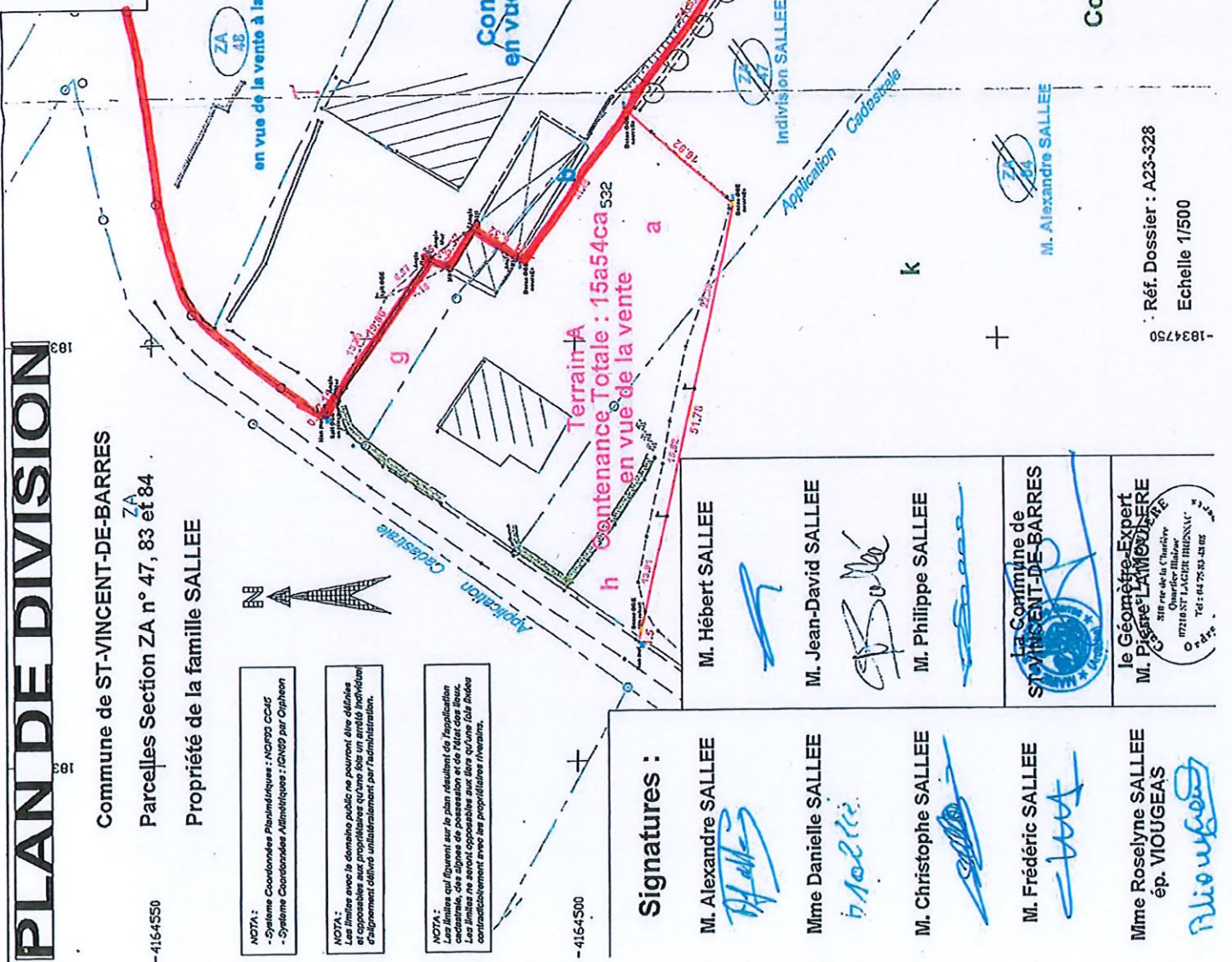
Parcelles Section ZA n° 47, 83 et 84

Propriété de la famille SALLEE

NOTA :
- Système Coordonnées Planimétriques : NAD93 CCUG
- Système Coordonnées Altimétriques : IGN09 par Orthorectification

NOTA :
Les limites des parcelles sont indiquées par des lignes continues et des points de bornage. Les limites des parcelles sont indiquées par des lignes continues et des points de bornage.

NOTA :
Les limites des parcelles sont indiquées par des lignes continues et des points de bornage. Les limites des parcelles sont indiquées par des lignes continues et des points de bornage.



Signatures :

M. Alexandre SALLEE
Mme Danielle SALLEE
M. Christophe SALLEE
M. Frédéric SALLEE

Mme Roselyne SALLEE
ép. VIOUGEAS
le Géomètre-Expert
M. Pierre LAMOULIERE
310 rue de la Chaudière
Quartier Buisson
07210 ST LAGER BRUNEAU
Tél : 04 75 83 48 05
M. Pierre Lamoulère
N° de Profession : 04 75 83 48 08

Ref. Dossier : A23-328

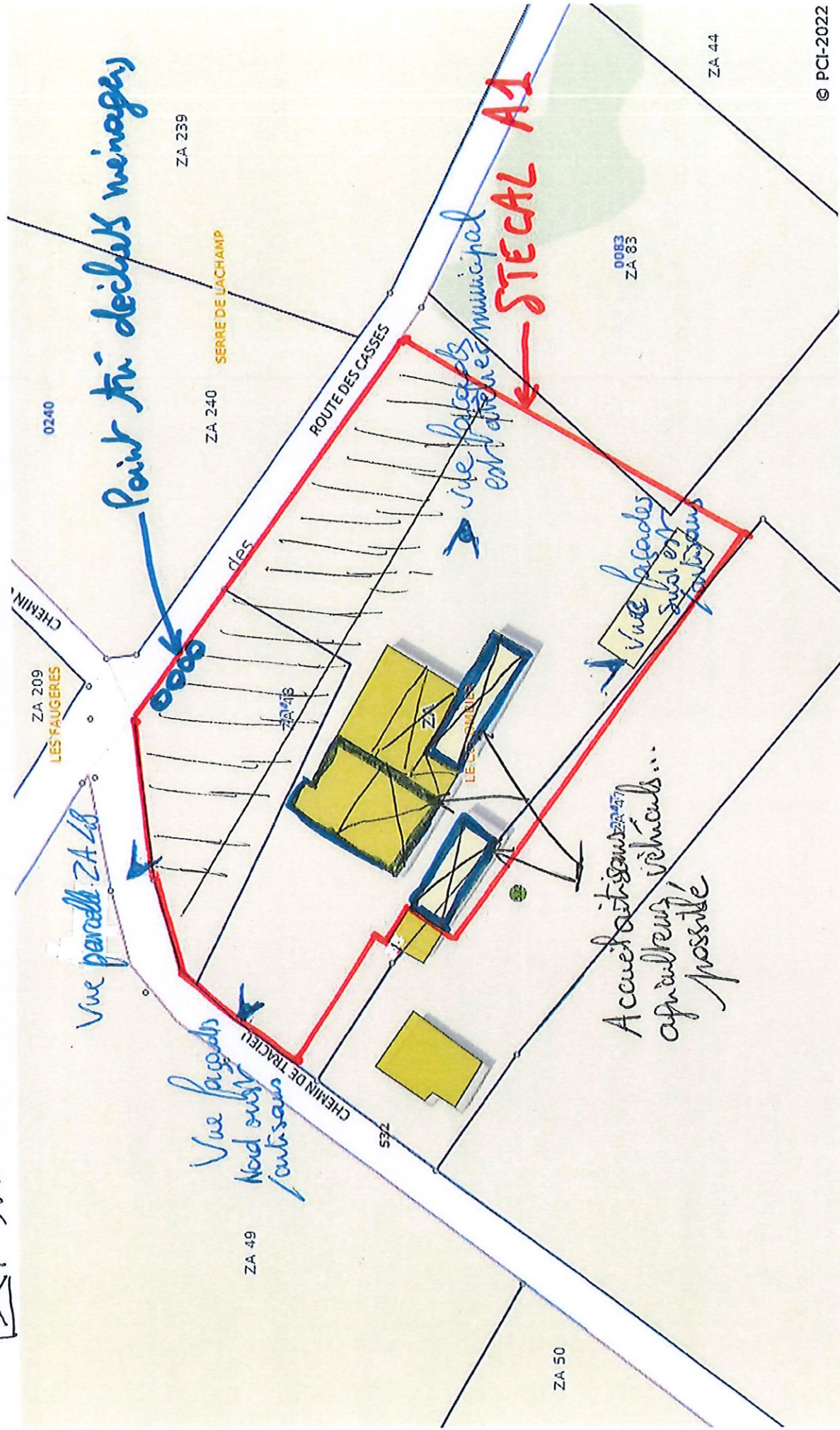
Echelle 1/500




put tailing




accueil artisans en matériel
de l'époque, agricoles, de loisirs...



Vue depuis le village



Vue depuis la RD 322 (Route de St-Bauzile)

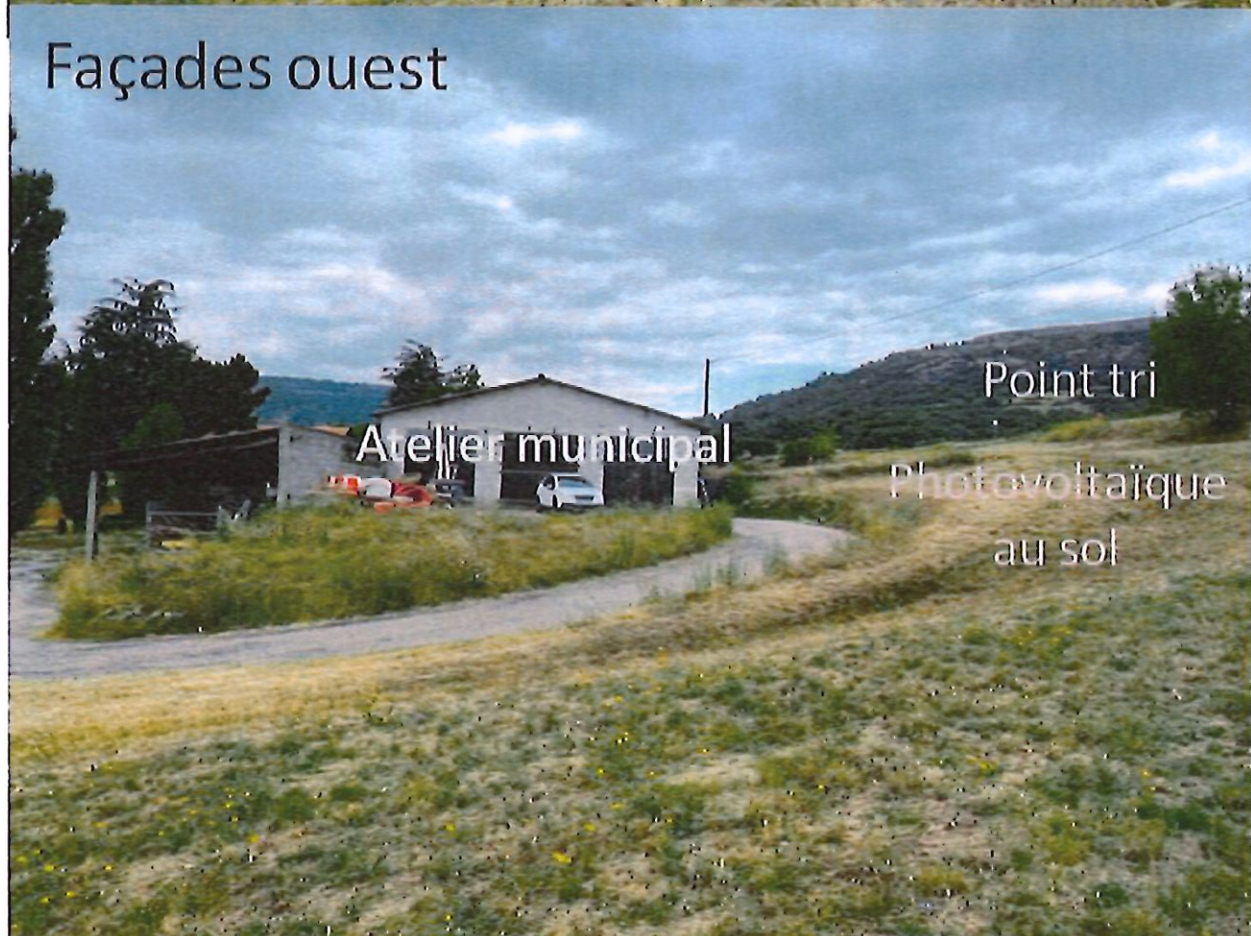


Façades est



Associations

Façades ouest



Atelier municipal

Point tri

Photovoltaïque
au sol

Vue nord et parcelle ZA 48



Façades sud



